

# Isikliku kasutusõiguse seadmise plaan

sidekanalisatsioon

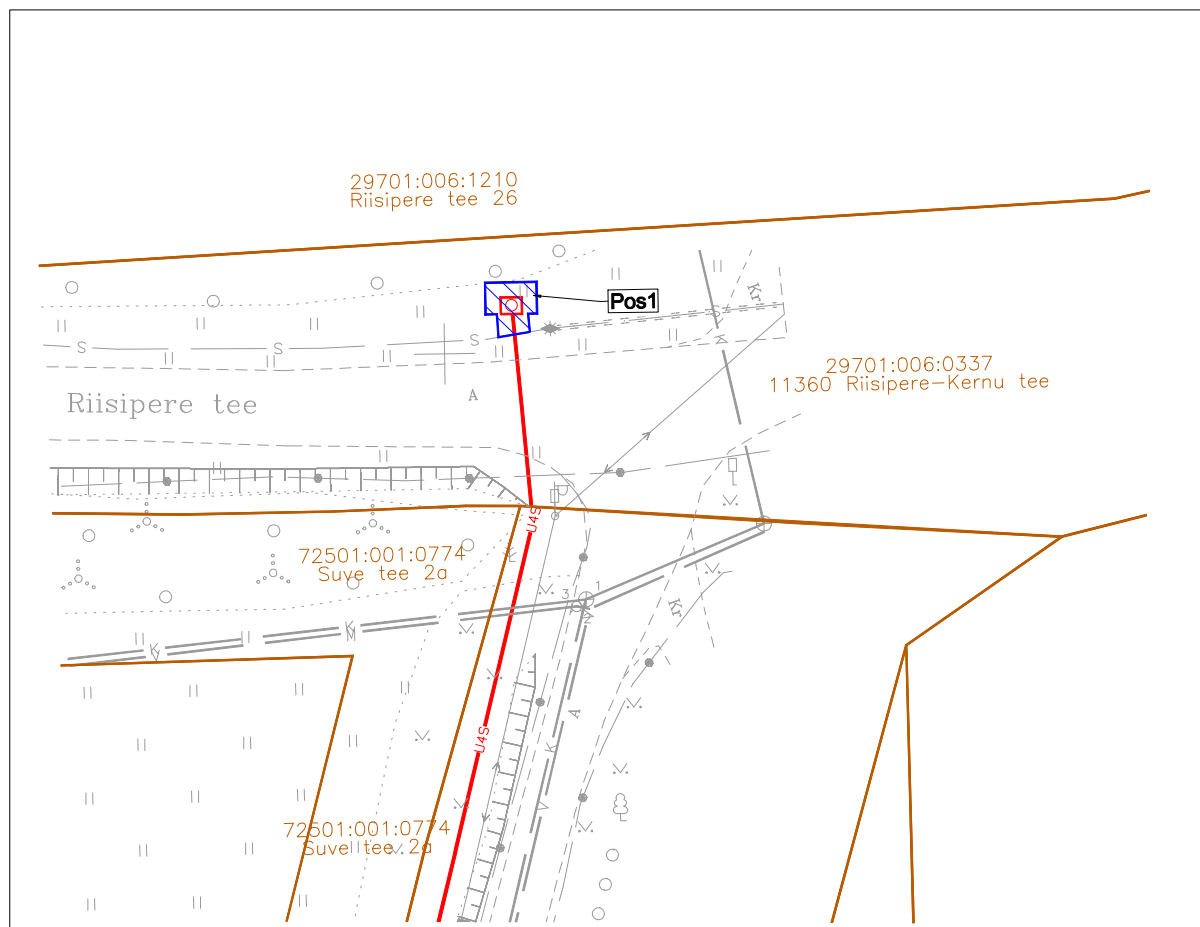
Töö nr: 24SA03

11360 Riisipere-Kernu tee

Katastritunnus 29701:006:0337





Registriosa nr 13146450

M 1:500 (1 cm = 5,0 m), A4



Jrk nr	IKÕ ala Pos nr (plaanil)	Kinnistu registriosa number	Katastriüksuse tunnus, nimi ja sihtotstarve	Asukoht riigitee (nr ja nimi) suhtes (lõigu algus ja lõpp km)	Ala pindala m2
1	Pos 1	13146450	11360 Riisipere-Kernu tee Katastritunnus 29701:006:0337 Transpordimaa	11360 Riisipere-Kernu tee ristumine km-l 8,99	10m2

## TINGMÄRGID:

-  Katastriüksuse piir
-  Projekteeritud sidekanalisatsiooni toru
-  Projekteeritud sidekaev
-  Kasutusõiguse ala 10m2

Koostaja:  
Elekman OÜ  
Taotleja:  
Elekman OÜ